

ДГ 17 “ИГЛИКА”

"10 причини да остана в моя
роден град Хасково"

изготвил: Велизара Колева

МЕСТОПОЛОЖЕНИЕ

- Територията на Хасковска област обхваща Югозападните хребети на Сакар планина и в северните части на Източните Родопи. Реките които текат в областта са р.Марица, р.Арда и р.Съзлийка. Има топли минерални извори и балнеологични курорти в районите на Хасковските Минерални бани и Меричлери, в Симеонов град и село Долно Ботево. Областта предлага добри условия за развитие на културен, селски и еко- туризъм.

Хасково нощем

- Красив град с
многовековна и
богата история



История на града



- Битката при село Клокотница - 9.Ш.1230 г. - с триумфа на цар Иван Асен II (1218 – 1241) край хасковското село Клокотница се гордеят поколения българи.

Барелеф на Иван Асен II

- И днес пътуващите по магистрала Е – 80 могат да видят бронзовия барелеф на Иван Асен II издигнат близо до историческото място, за да напомня за великата му победа край Хасково.




Читалище Заря



-
- През 1858 г. се създава съществуващото и до днес читалище “Заря”, което е сред най-дейните местни културно – просветни средища.
-

Монумент Пресвета Богородица, Хасково

- Най-високата в света статуя на Пресвета Дева Мария с Младенеца е издигната с почит, любов и признателност към Божията майка. Монументът е открит през 2003 г.



Кирковото училище, Хасково

- Прекрасен образец на възрожденска архитектура.



Капитан Петко Войвода


- Името на легендарния войвода Капитан Петко /1844 – 1900/ е кръвно свързано с Родопите и Тракия, за чиято свобода той се бори непрестанно през целия си съзнателен живот.





Децата от втора група



Децата от втора група



Децата от втора група




Децата от втора група



Децата от втора група



Децата от втора група



Монумент Пресвета Богородица, Хасково

